

СММ



# АДМИНИСТРАЦИЯ КОРКИНСКОГО МУНИЦИПАЛЬНОГО ОКРУГА ПОСТАНОВЛЕНИЕ

от 24.12.2023 № 1531

Об утверждении проекта межевания территории в границах земельного участка с кадастровым номером 74:31:0301001:318, расположенного по адресу: Челябинская область, Коркинский муниципальный округ, р.п. Первомайский, ул. Заводская

Руководствуясь статьями 43, 45, 46 Градостроительного кодекса Российской Федерации от 29.12.2004 №190-ФЗ, Федеральным законом Российской Федерации от 06.10.2003 № 131-ФЗ «Об общих принципах организации местного самоуправления в Российской Федерации», постановлением администрации Коркинского муниципального округа от 27.11.2023 № 1213 «О назначении общественных обсуждений», протоколом публичных слушаний от 15.12.2023, заключением о результатах публичных слушаний от 18.12.2023, администрация Коркинского муниципального округа ПОСТАНОВЛЯЕТ:

1. Утвердить прилагаемый проект межевания территории «Проект межевания территории в границах земельного участка с кадастровым номером 74:31:0301001:318, расположенного по адресу: Челябинская область, Коркинский муниципальный округ, р.п. Первомайский, ул. Заводская», шифр 6/23 ДПГ, выполненный ООО «Инженерные изыскания» в 2023 году.

2. Настоящее постановление без приложения опубликовать в газете «Горняцкая правда». Постановление и утвержденный проект межевания территории опубликовать в сетевом издании «Интернет-газета – Горняцкая правда» ([www.gorko.kino.ru](http://www.gorko.kino.ru)) и разместить на официальном сайте администрации Коркинского муниципального округа в сети «Интернет» ([www.korkino-okrug.gov74.ru](http://www.korkino-okrug.gov74.ru)).

Глава Коркинского  
муниципального округа

Н.А. Лощина

112312208





# АДМИНИСТРАЦИЯ КОРКИНСКОГО МУНИЦИПАЛЬНОГО ОКРУГА ПОСТАНОВЛЕНИЕ

от 27.12.2023 г. № 1531

Об утверждении проекта межевания территории в границах земельного участка с кадастровым номером 74:31:0301001:318, расположенного по адресу: Челябинская область, Коркинский муниципальный округ, р.п. Первомайский, ул. Заводская

Руководствуясь статьями 43, 45, 46 Градостроительного кодекса Российской Федерации от 29.12.2004 №190-ФЗ, Федеральным законом Российской Федерации от 06.10.2003 № 131-ФЗ «Об общих принципах организации местного самоуправления в Российской Федерации», постановлением администрации Коркинского муниципального округа от 27.11.2023 № 1213 «О назначении общественных обсуждений», протоколом публичных слушаний от 15.12.2023, заключением о результатах публичных слушаний от 18.12.2023, администрация Коркинского муниципального округа ПОСТАНОВЛЯЕТ:

1. Утвердить прилагаемый проект межевания территории «Проект межевания территории в границах земельного участка с кадастровым номером 74:31:0301001:318, расположенного по адресу: Челябинская область, Коркинский муниципальный округ, р.п. Первомайский, ул. Заводская», шифр 6/23 ДПТ, выполненный ООО «Инженерные изыскания» в 2023 году.

2. Настоящее постановление без приложения опубликовать в газете «Горняцкая правда». Постановление и утвержденный проект межевания территории опубликовать в сетевом издании «Интернет-газета – Горняцкая правда» ([www.gporkino.ru](http://www.gporkino.ru)) и разместить на официальном сайте администрации Коркинского муниципального округа в сети «Интернет» ([www.korkino-okrug.gov74.ru](http://www.korkino-okrug.gov74.ru)).

Глава Коркинского  
муниципального округа

Н.А. Лощина

УТВЕРЖДЕН  
постановлением администрации  
Коркинского муниципального округа  
от 27.12.2023 г. № 1531



**ВСЕ КОМПЛЕКС КАДАСТРОВЫХ,  
ЗЕМЛЕУСТРОИТЕЛЬНЫХ, ГЕОДЕЗИЧЕСКИХ  
РАБОТ И ИНЖЕНЕРНЫХ ИЗЫСКАНИЙ**

+7 (351) **2-778-778**  
Комсомольский пр., 14, оф. 34,  
г. Челябинск, 454008  
ooo-inzhener@mail.ru  
изыскания74.рф

**ПРОЕКТ МЕЖЕВАНИЯ ТЕРРИТОРИИ В ГРАНИЦАХ ЗЕМЕЛЬНОГО  
УЧАСТКА С КАДАСТРОВЫМ НОМЕРОМ 74:31:0301001:318,  
РАСПОЛОЖЕННОГО ПО АДРЕСУ: ЧЕЛЯБИНСКАЯ ОБЛАСТЬ,  
КОРКИНСКИЙ МУНИЦИПАЛЬНЫЙ ОКРУГ, Р.П. ПЕРВОМАЙСКИЙ,  
УЛ. ЗАВОДСКАЯ**

Том 1. Пояснительная записка проекта межевания территории

г. Челябинск, 2023 г.



ЧЕЛЯБИНСКАЯ ОБЛАСТЬ  
КОРКИНСКИЙ МУНИЦИПАЛЬНЫЙ ОКРУГ

**ПРОЕКТ МЕЖЕВАНИЯ ТЕРРИТОРИИ В ГРАНИЦАХ ЗЕМЕЛЬНОГО  
УЧАСТКА С КАДАСТРОВЫМ НОМЕРОМ 74:31:0301001:318,  
РАСПОЛОЖЕННОГО ПО АДРЕСУ: ЧЕЛЯБИНСКАЯ ОБЛАСТЬ,  
КОРКИНСКИЙ МУНИЦИПАЛЬНЫЙ ОКРУГ, Р.П. ПЕРВОМАЙСКИЙ,  
УЛ. ЗАВОДСКАЯ**

Том 1. Пояснительная записка проекта межевания территории

Заказчик: ООО «СЛК Цемент»  
Исполнитель: ООО «Инженерные изыскания»

Директор

Главный архитектор проекта

  
  
Гелета С. С.  
Тришина Е. В.

г. Челябинск, 2023 г.


## Содержание

1. Введение.....	5
2. Перечень и сведения о площади образуемых и изменяемых земельных участках, в том числе возможные способы их образования. Вид разрешенного использования образуемых земельных участков .....	8
3. Перечень и сведения о площади образуемых земельных участков, которые будут отнесены к территориям общего пользования или имуществу общего пользования, в том числе в отношении которых предполагаются резервирование и (или) изъятие для государственных или муниципальных нужд.....	13
4. Сведения о границах территории, в отношении которой утвержден проект межевания.....	13
5. Приложения .....	16

## Состав проекта

<b>№ п/п</b>	<b>Наименование документа</b>	<b>Примечание</b>
1	2	3
<b>Основная часть</b>		
1.	Чертёж межевания территории. М 1:2000	Лист № 1
2.	Пояснительная записка проекта межевания территории	Том 1
<b>Материалы по обоснованию</b>		
3.	Чертеж материалов по обоснованию проекта межевания территории. М 1:2000	Лист № 2

## Состав исполнителей

<b>№ п/п</b>	<b>Фамилия, инициалы</b>	<b>Должность</b>	<b>Подпись</b>
1	2	3	4
1	Тришина Е. В.	Главный архитектор проекта	

## 1. Введение

Подготовка проекта межевания территории осуществляется для определения местоположения границ образуемых и изменяемых земельных участков.

При разработке проекта межевания территории использованы следующие нормативные документы:

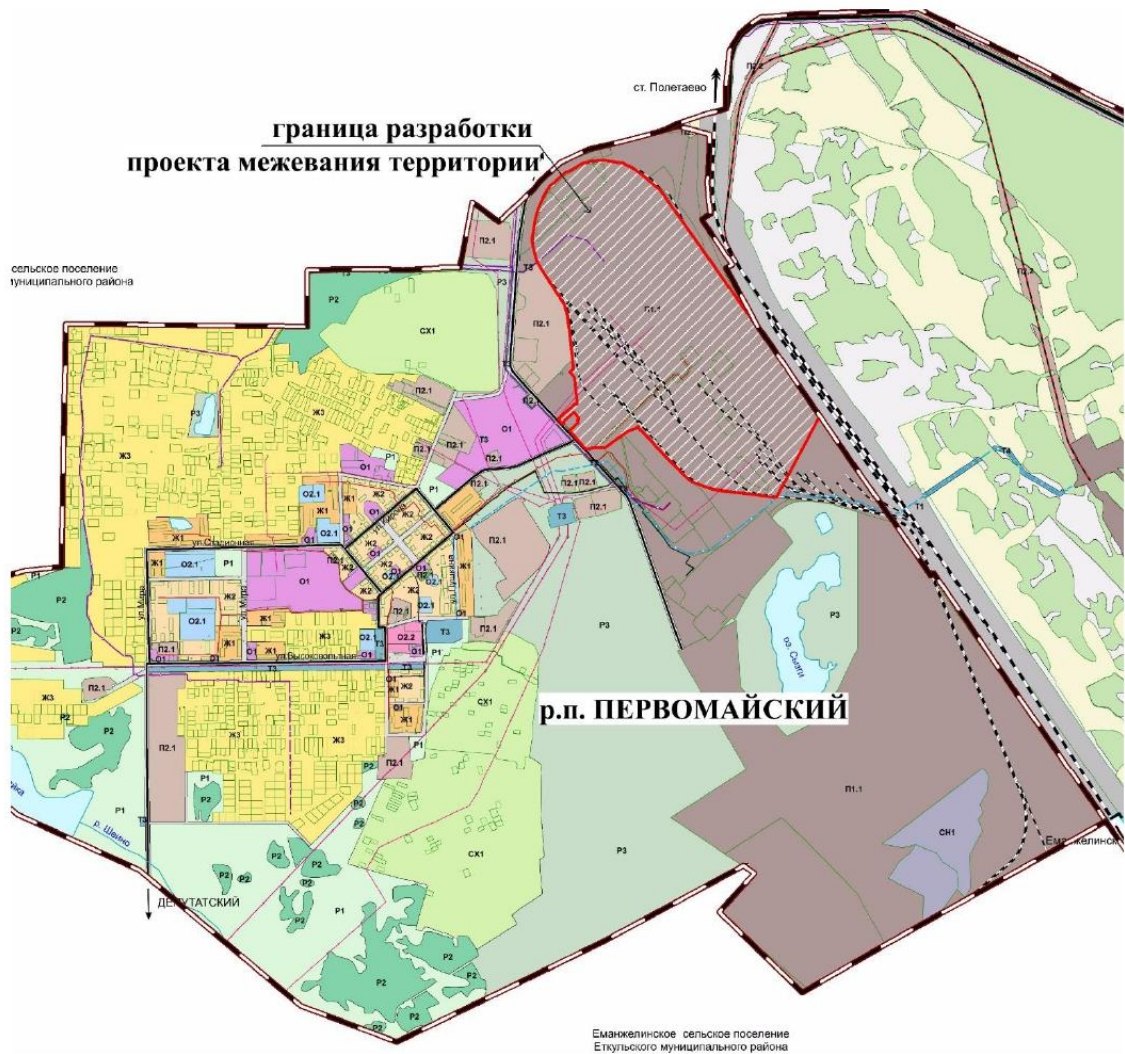
- Градостроительный кодекс Российской Федерации;
- Земельный кодекс Российской Федерации;
- Приказ федеральной службы государственной регистрации, кадастра и картографии от 10.11.2020 г. № п/0412 «Об утверждении классификатора видов разрешенного использования земельных участков»;
- СП 42.13330.2016 Градостроительство. Планировка и застройка городских и сельских поселений. Актуализированная редакция СНиП 2.07.01-89\*;
- Решение Совета депутатов от 29.08.2019 г. № 266 «Об утверждении Генерального плана Первомайского городского поселения Коркинского муниципального района Челябинской области» (в редакции Решения от 26.08.2021 г. № 49);
- Решение Совета депутатов Первомайского городского поселения от 29.08.2019 г. № 265 «Об утверждении Правил землепользования и застройки Первомайского городского поселения Коркинского муниципального района Челябинской области» (в редакции Решения от 26.08.2021 г. № 50).



## 2. Положение рассматриваемой территории в границах р.п. Первомайский

Граница проекта межевания территории расположена в северной части рабочего поселка Первомайский. В соответствии с Правилами землепользования и застройки граница проекта межевания территории находится в территориальной зоне – П 1.1 - зона производственных и коммунально-складских объектов I-III класса вредности (кадастровый номер зоны 74:00-7.15).

На рассматриваемой территории расположен цементный завод «Дюккерхофф Коркино Цемент» (земельный участок с кадастровым номером 74:31:0301001:318).





Основные виды разрешенного использования земельных участков и объектов капитального строительства для зоны - Зона П 1.1 – зона производственных и коммунально-складских объектов I – III класса вредности:

Код	Наименование вида
2.7.1	Хранение автотранспорта
3.1	Коммунальное обслуживание
3.1.1	Предоставление коммунальных услуг
3.1.2	Административные здания организаций, обеспечивающих предоставление коммунальных услуг
3.2.3	Оказание услуг связи
3.3	Бытовое обслуживание
3.9	Обеспечение научной деятельности
3.9.1	Обеспечение деятельности в области гидрометеорологии и смежных с ней областях
3.9.2	Проведение научных исследований
3.9.3	Проведение научных испытаний
4.1	Деловое управление
4.9	Служебные гаражи
4.9.1.1	Заправка транспортных средств
4.9.1.3	Автомобильные мойки
4.9.1.4	Ремонт автомобилей
6.0	Производственная деятельность
6.1	Недропользование
6.2	Тяжелая промышленность
6.2.1	Автомобилестроительная промышленность
6.3	Легкая промышленность
6.3.1	Фармацевтическая промышленность
6.4	Пищевая промышленность
6.5	Нефтехимическая промышленность
6.6	Строительная промышленность
6.7	Энергетика
6.8	Связь
6.9	Склад
6.9.1	Складские площадки
6.11	Целлюлозно-бумажная промышленность
6.12	Научно-производственная деятельность
7.1	Железнодорожный транспорт
7.1.1	Железнодорожные пути
7.1.2	Обслуживание железнодорожных перевозок
7.2.1	Размещение автомобильных дорог
7.5	Трубопроводный транспорт
8.3	Обеспечение внутреннего правопорядка
12.0	Земельные участки (территории) общего пользования
12.0.1	Улично-дорожная сеть
12.0.2	Благоустройство территории
12.2	Специальная деятельность

Условно разрешенные виды разрешенного использования земельных участков и объектов капитального строительства: не устанавливаются.

Вспомогательные виды разрешенного использования земельных участков и объектов капитального строительства: не устанавливаются.

Предельные (минимальные и (или) максимальные) размеры земельных участков и предельные параметры разрешенного строительства, реконструкции объектов капитального строительства:



<b>1. Предельные (минимальные и (или) максимальные) размеры земельных участков</b>	
в общих случаях не устанавливается (определяется документацией по планировке территории в соответствии с действующим СП 42.13330.2016, региональными и местными нормативами градостроительного проектирования)	
<b>2. Минимальные отступы от границ земельных участков в целях определения мест допустимого размещения зданий, строений, сооружений, за пределами которых запрещено строительство зданий, строений, сооружений</b>	
<b>Минимальное расстояние от границ земельного участка до:</b>	
основных строений, м	1
вспомогательных строений, м	1
<b>3. Предельное количество этажей или предельная высота зданий, строений, сооружений</b>	
в общих случаях не устанавливается (определяется документацией по планировке территории)	
<b>4. Максимальный процент застройки в границах земельного участка, определяемый как отношение суммарной площади земельного участка, которая может быть застроена, ко всей площади земельного участка</b>	
в общих случаях не устанавливается (определяется документацией по планировке территории)	
<b>5. Иные показатели</b>	
<b>Иные параметры разрешенного строительства, реконструкции объектов капитального строительства:</b>	
в соответствии с действующим СП 42.13330.2016, региональными и местными нормативами градостроительного проектирования	

Ограничения использования земельных участков и объектов капитального строительства, устанавливаемые в соответствии с законодательством Российской Федерации, в соответствии с Главой IX Правил землепользования и застройки.

### **3. Описание установленных зон с особыми условиями использования территории в границах разработки проекта межевания территории.**

На рассматриваемой территории, по сведениям Единого государственного реестра недвижимости, установлены следующие границы зон с особыми условиями использования территории:

- санитарно-защитная зона для имущественного комплекса промышленной площадки ООО "Дюккерхофф Коркино Цемент" - кадастровый номер 74:00-6.437 (Постановление об установлении окончательного размера СЗЗ № 115 от 2016-08-04, сопроводительное письмо № 05/21-10765 от 2018-07-02);
- охранная зона сооружения - кабельной эстакады – кадастровый номер 74:36-6.6086;
- охранная зона сооружения - кабельные трассы подземные - кадастровый номер 74:36-6.6000;
- охранная зона подземного газопровода высокого давления - кадастровый номер 74:00-6.440.

### **4. Перечень и сведения о площади образуемых и изменяемых земельных участках, в том числе возможные способы их образования. Вид разрешенного использования образуемых земельных участков**

Ведомость поворотных точек образуемого земельного участка с условным номером ЗУ:1  
(система координат МСК 74)

Номер точки	Координаты	
	X	Y
1	573620.990	2311165.120
2	573266.490	2310976.660
3	573282.500	2310849.200
4	573296.860	2310735.240
5	573304.670	2310692.590
6	573318.750	2310649.310
7	573334.610	2310611.700
8	573342.850	2310597.450
9	573365.830	2310572.190
10	573407.780	2310529.440
11	573427.220	2310510.970
12	573468.260	2310470.250
13	573487.190	2310453.210
14	573510.230	2310434.270
15	573512.950	2310432.020
16	573516.840	2310428.120
17	573536.250	2310408.650
18	573566.940	2310378.330
19	573577.120	2310375.520
20	573570.730	2310368.810
21	573566.300	2310360.910
22	573554.890	2310330.160
23	573539.640	2310309.010
24	573537.370	2310305.850
25	573533.270	2310300.170
26	573509.500	2310267.110
27	573484.690	2310232.870
28	573482.840	2310176.860
29	573477.510	2310147.700
30	573558.320	2310074.780
31	573562.310	2310079.240
32	573562.280	2310079.260
33	573592.790	2310113.790
34	573601.610	2310108.910
35	573610.880	2310119.020
36	573637.200	2310094.890
37	573601.820	2310055.160
38	573602.230	2310054.760
39	573593.780	2310047.290
40	573588.520	2310052.050
41	573584.950	2310047.610
42	573590.880	2310041.880
43	573607.550	2310025.780
44	573672.800	2310097.040

45	573673.800	2310108.990
46	573788.190	2310096.630
47	573806.670	2310083.340
48	573812.770	2310076.390
49	573826.860	2310092.870
50	573966.200	2310078.130
51	574059.820	2310067.330
52	574109.850	2310052.090
53	574136.020	2310034.300
54	574141.970	2310035.220
55	574148.170	2310030.170
56	574147.070	2310027.120
57	574293.050	2309933.170
58	574359.390	2309915.730
59	574390.210	2309913.290
60	574478.970	2309927.240
61	574525.380	2309939.520
62	574580.900	2309965.190
63	574602.960	2309977.680
64	574607.270	2309980.550
65	574625.820	2309994.290
66	574636.680	2310008.070
67	574680.840	2310058.150
68	574690.660	2310080.720
69	574717.610	2310124.460
70	574721.890	2310136.830
71	574727.250	2310152.330
72	574730.470	2310162.160
73	574733.970	2310224.300
74	574721.430	2310309.490
75	574695.430	2310363.110
76	574607.410	2310469.270
77	574060.120	2310858.860
78	574028.870	2310881.920
79	574004.250	2310901.290
80	573951.100	2310939.140
81	573865.230	2310994.150
82	573316.470	2310945.550
83	573298.930	2310940.270
84	573324.490	2310859.650
85	573386.960	2310794.870
86	573368.140	2310773.460
87	573385.110	2310758.540
88	573429.640	2310771.320
89	573452.740	2310797.620

90	573436.210	2310812.130
91	573447.410	2310824.870
92	574637.760	2310238.030
93	574604.440	2310200.750
94	574582.440	2310176.150
95	574563.220	2310130.370
96	574524.080	2310160.230
97	574461.430	2310095.390
98	574503.890	2310059.120
99	574382.490	2309937.610
100	574408.650	2309930.990
101	574476.200	2309940.520
102	574519.810	2309951.240
103	574558.220	2309969.800
104	574580.270	2309975.270
105	574596.300	2309984.450
106	574590.160	2309990.880
107	574593.620	2309994.470
108	574598.530	2309989.470
109	574616.810	2310004.740
110	574668.510	2310059.000
111	574703.100	2310121.020
112	574712.240	2310145.150
113	574720.280	2310176.270
114	574720.120	2310226.270
115	574686.660	2310231.050
116	573560.030	2310805.580
117	573529.170	2310771.040
118	573590.210	2310713.340
119	573623.170	2310748.680
120	573518.140	2310226.760
121	573515.140	2310229.630
122	573511.410	2310225.740
123	573514.410	2310222.870
124	573840.180	2310792.510
125	573791.610	2310729.830
126	573825.410	2310700.460
127	573830.080	2310697.760
128	573822.010	2310689.880
129	573823.980	2310688.190
130	573819.860	2310683.410
131	573822.430	2310681.200

132	573855.670	2310719.880
133	573866.770	2310710.330
134	573860.160	2310702.630
135	573870.970	2310692.690
136	573905.740	2310732.690
137	573526.380	2310239.660
138	573527.790	2310238.250
139	573528.180	2310238.640
140	573526.770	2310240.050
141	573661.300	2310788.250
142	573634.290	2310758.760
143	573768.490	2310635.840
144	573795.500	2310665.340
145	573535.510	2310248.920
146	573536.920	2310247.510
147	573537.310	2310247.900
148	573535.900	2310249.310
149	573832.990	2310600.720
150	573834.300	2310602.100
151	573833.900	2310602.480
152	573832.590	2310601.100
153	573537.630	2310251.040
154	573539.040	2310249.630
155	573539.430	2310250.020
156	573538.020	2310251.430
157	573825.800	2310598.070
158	573826.250	2310598.290
159	573826.030	2310598.740
160	573825.580	2310598.520
161	573548.070	2310261.460
162	573549.480	2310260.050
163	573549.870	2310260.440
164	573548.460	2310261.850
165	573816.690	2310592.190
166	573817.180	2310592.420
167	573816.370	2310594.140
168	573815.880	2310593.910
169	573565.980	2310269.360
170	573567.400	2310267.950

171	573567.790	2310268.340
172	573566.370	2310269.750
173	573843.160	2310591.170
174	573844.470	2310592.550
175	573844.070	2310592.930
176	573842.760	2310591.550
177	573556.600	2310269.980
178	573558.000	2310268.550
179	573558.390	2310268.930
180	573556.990	2310270.360
181	573806.360	2310587.210
182	573806.720	2310587.610
183	573805.310	2310588.880
184	573804.950	2310588.480
185	573565.410	2310278.810
186	573566.840	2310277.410
187	573567.220	2310277.800
188	573565.790	2310279.200
189	573851.210	2310583.610
190	573852.500	2310585.000
191	573852.100	2310585.370
192	573850.810	2310583.980
193	573576.570	2310290.060
194	573577.980	2310288.650
195	573578.370	2310289.040
196	573576.960	2310290.450
197	573800.530	2310580.660
198	573800.890	2310581.070
199	573799.460	2310582.320
200	573799.100	2310581.910
201	573587.100	2310300.670
202	573588.510	2310299.260
203	573588.900	2310299.650
204	573587.490	2310301.060
205	573859.210	2310576.090
206	573860.520	2310577.470
207	573860.120	2310577.850
208	573858.810	2310576.470

209	573597.630	2310311.280
210	573599.040	2310309.870
211	573599.430	2310310.260
212	573598.020	2310311.670
213	573791.210	2310572.140
214	573791.520	2310572.460
215	573791.160	2310572.810
216	573790.840	2310572.470
217	573605.060	2310318.770
218	573606.470	2310317.360
219	573606.780	2310317.670
220	573605.370	2310319.080
221	573867.630	2310568.180
222	573868.940	2310569.560
223	573868.540	2310569.940
224	573867.230	2310568.560
225	573607.180	2310320.890
226	573608.590	2310319.480
227	573608.980	2310319.870
228	573607.570	2310321.280
229	573784.950	2310565.520
230	573785.290	2310565.890
231	573784.930	2310566.230
232	573784.590	2310565.860
233	573616.370	2310330.790
234	573617.780	2310329.380
235	573618.170	2310329.770
236	573616.760	2310331.180
237	573873.220	2310652.790
238	573832.800	2310613.200
239	573835.350	2310610.230
240	573876.940	2310569.850
241	573889.630	2310557.530
242	573900.440	2310570.190
243	573894.360	2310575.600
244	573925.920	2310605.570
245	573652.140	2310358.410
246	573653.560	2310357.110
247	573653.940	2310357.520
248	573652.520	2310358.830

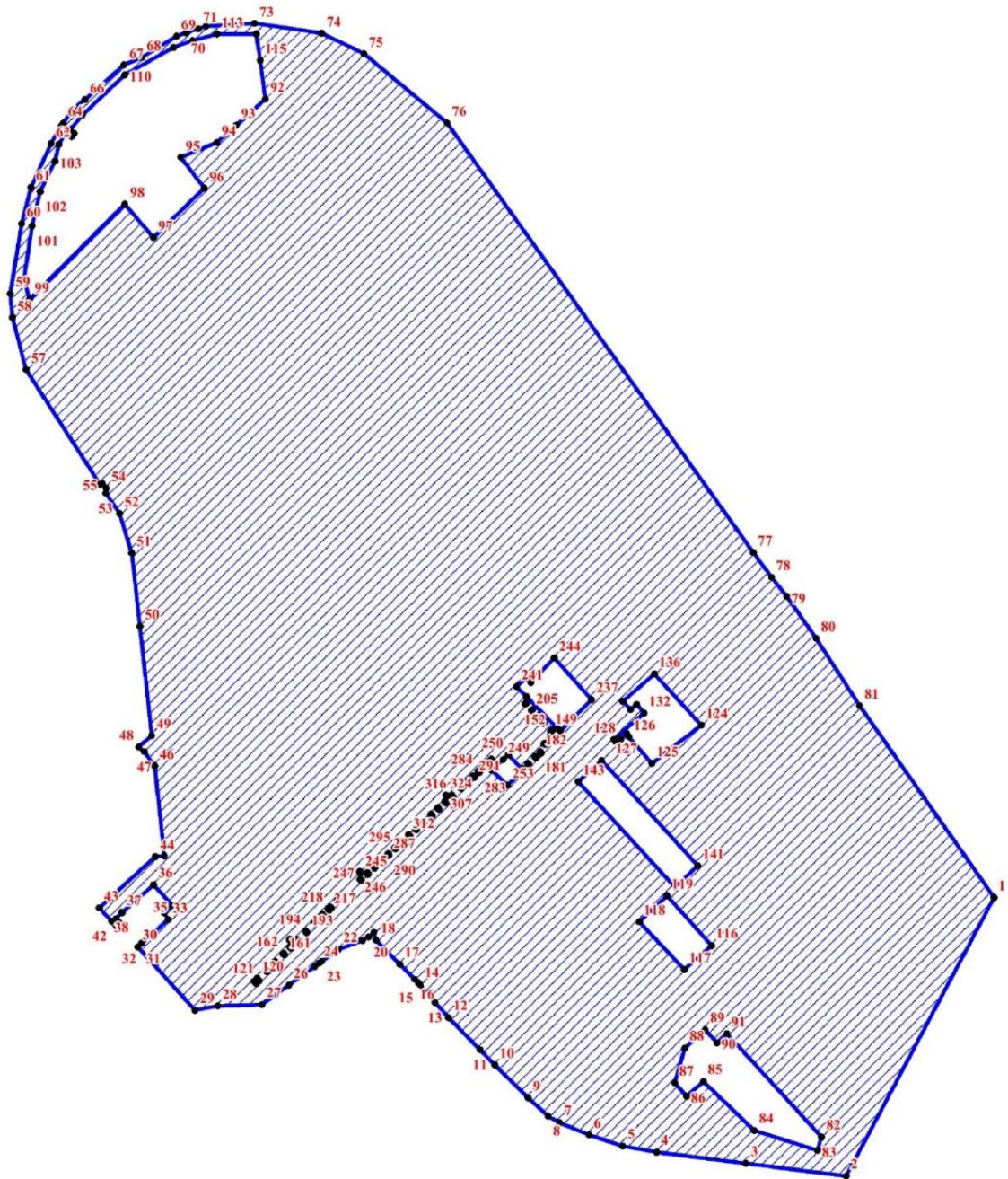
249	573796.880	2310540.160
250	573802.780	2310546.750
251	573782.500	2310565.950
252	573779.060	2310561.900
253	573764.300	2310545.680
254	573783.600	2310525.460
255	573642.580	2310359.230
256	573643.990	2310357.820
257	573644.380	2310358.210
258	573642.970	2310359.620
259	573795.360	2310526.270
260	573796.840	2310524.930
261	573797.210	2310525.340
262	573795.730	2310526.680
263	573650.610	2310367.950
264	573652.090	2310366.610
265	573652.460	2310367.020
266	573650.980	2310368.360
267	573793.330	2310524.060
268	573794.810	2310522.720
269	573795.180	2310523.130
270	573793.700	2310524.470
271	573658.750	2310376.830
272	573660.230	2310375.490
273	573660.600	2310375.900
274	573659.120	2310377.240
275	573786.120	2310516.220
276	573787.590	2310514.860
277	573787.970	2310515.270
278	573786.500	2310516.630
279	573666.820	2310385.640
280	573668.300	2310384.300

281	573668.670	2310384.710
282	573667.190	2310386.050
283	573780.070	2310509.640
284	573781.540	2310508.280
285	573781.910	2310508.680
286	573780.440	2310510.040
287	573674.900	2310394.450
288	573676.380	2310393.110
289	573676.750	2310393.520
290	573675.270	2310394.860
291	573774.010	2310503.050
292	573775.500	2310501.710
293	573775.860	2310502.110
294	573774.380	2310503.450
295	573683.020	2310403.310
296	573684.500	2310401.970
297	573684.870	2310402.380
298	573683.390	2310403.720
299	573765.990	2310494.200
300	573767.480	2310492.860
301	573767.840	2310493.260
302	573766.360	2310494.600
303	573691.020	2310412.050
304	573692.490	2310410.690
305	573692.870	2310411.100
306	573691.400	2310412.460
307	573759.520	2310486.990
308	573761.010	2310485.650
309	573761.370	2310486.050
310	573759.890	2310487.390
311	573699.060	2310420.820
312	573700.530	2310419.460

313	573700.910	2310419.870
314	573699.440	2310421.230
315	573749.500	2310475.860
316	573750.970	2310474.500
317	573751.340	2310474.900
318	573749.870	2310476.260
319	573707.180	2310429.690
320	573708.630	2310428.310
321	573709.010	2310428.710
322	573707.560	2310430.090
323	573749.830	2310468.370
324	573751.310	2310467.020
325	573751.680	2310467.430
326	573750.200	2310468.780
327	573715.240	2310438.470
328	573716.720	2310437.130
329	573717.090	2310437.540
330	573715.610	2310438.880
331	573741.460	2310467.090
332	573742.930	2310465.730
333	573743.300	2310466.130
334	573741.830	2310467.490
335	573725.340	2310449.500
336	573726.810	2310448.140
337	573727.180	2310448.540
338	573725.710	2310449.900
339	573733.350	2310458.230
340	573734.830	2310456.890
341	573735.200	2310457.300
342	573733.720	2310458.640



Схема образуемого земельного участка с условным номером ЗУ:1



## Ведомость образуемых земельных участков

Условный номер ЗУ	Площадь ЗУ, м <sup>2</sup>	Вид разрешенного использования в соответствии с ПЗиЗ	Способ образования земельного участка
ЗУ:1	975 654	Код 6.6 Строительная промышленность (размещение объектов капитального строительства, предназначенных для производства: строительных материалов (кирпичей, пиломатериалов, цемента, крепежных материалов), бытового и строительного газового и сантехнического оборудования, лифтов и подъемников, столярной продукции, сборных домов или их частей и тому подобной продукции)	Перераспределение земельного участка с кадастровым номером 74:31:0301001:318 с землями, находящимися в государственной или муниципальной собственности

**5. Перечень и сведения о площади образуемых земельных участков, которые будут отнесены к территориям общего пользования или имуществу общего пользования, в том числе в отношении которых предполагаются резервирование и (или) изъятие для государственных или муниципальных нужд**

Образование земельных участков, которые будут отнесены к территориям общего пользования или имуществу общего пользования, также в отношении которых предполагаются резервирование и (или) изъятие для государственных или муниципальных нужд в проекте межевания территории отсутствуют.

**6. Сведения о границах территории, в отношении которой утвержден проект межевания**

№ точки	Координаты		21	573566.300	2310360.910	43	573607.550	2310025.780
	X	Y						
1	573620.990	2311165.120	22	573554.890	2310330.160	44	573672.800	2310097.040
2	573266.490	2310976.660	23	573539.640	2310309.010	45	573673.800	2310108.990
3	573282.500	2310849.200	24	573537.370	2310305.850	46	573788.190	2310096.630
4	573296.860	2310735.240	25	573533.270	2310300.170	47	573806.670	2310083.340
5	573304.670	2310692.590	26	573509.500	2310267.110	48	573812.770	2310076.390
6	573318.750	2310649.310	27	573484.690	2310232.870	49	573826.860	2310092.870
7	573334.610	2310611.700	28	573482.840	2310176.860	50	573966.200	2310078.130
8	573342.850	2310597.450	29	573477.510	2310147.700	51	574059.820	2310067.330
9	573365.830	2310572.190	30	573558.320	2310074.780	52	574109.850	2310052.090
10	573407.780	2310529.440	31	573562.310	2310079.240	53	574136.020	2310034.300
11	573427.220	2310510.970	32	573562.280	2310079.260	54	574141.970	2310035.220
12	573468.260	2310470.250	33	573592.790	2310113.790	55	574148.170	2310030.170
13	573487.190	2310453.210	34	573601.610	2310108.910	56	574147.070	2310027.120
14	573510.230	2310434.270	35	573610.880	2310119.020	57	574293.050	2309933.170
15	573512.950	2310432.020	36	573637.200	2310094.890	58	574359.390	2309915.730
16	573516.840	2310428.120	37	573601.820	2310055.160	59	574390.210	2309913.290
17	573536.250	2310408.650	38	573602.230	2310054.760	60	574478.970	2309927.240
18	573566.940	2310378.330	39	573593.780	2310047.290	61	574525.380	2309939.520
19	573577.120	2310375.520	40	573588.520	2310052.050	62	574580.900	2309965.190
20	573570.730	2310368.810	41	573584.950	2310047.610	63	574602.960	2309977.680
			42	573590.880	2310041.880	64	574607.270	2309980.550

65	574625.820	2309994.290
66	574636.680	2310008.070
67	574680.840	2310058.150
68	574690.660	2310080.720
69	574717.610	2310124.460
70	574721.890	2310136.830
71	574727.250	2310152.330
72	574730.470	2310162.160
73	574733.970	2310224.300
74	574721.430	2310309.490
75	574695.430	2310363.110
76	574607.410	2310469.270
77	574060.120	2310858.860
78	574028.870	2310881.920
79	574004.250	2310901.290
80	573951.100	2310939.140
81	573865.230	2310994.150
82	573316.470	2310945.550
83	573298.930	2310940.270
84	573324.490	2310859.650
85	573386.960	2310794.870
86	573368.140	2310773.460
87	573385.110	2310758.540
88	573429.640	2310771.320
89	573452.740	2310797.620
90	573436.210	2310812.130
91	573447.410	2310824.870
92	574637.760	2310238.030
93	574604.440	2310200.750
94	574582.440	2310176.150
95	574563.220	2310130.370
96	574524.080	2310160.230
97	574461.430	2310095.390
98	574503.890	2310059.120
99	574382.490	2309937.610
100	574408.650	2309930.990
101	574476.200	2309940.520
102	574519.810	2309951.240
103	574558.220	2309969.800
104	574580.270	2309975.270
105	574596.300	2309984.450
106	574590.160	2309990.880
107	574593.620	2309994.470
108	574598.530	2309989.470
109	574616.810	2310004.740
110	574668.510	2310059.000
111	574703.100	2310121.020
112	574712.240	2310145.150
113	574720.280	2310176.270
114	574720.120	2310226.270
115	574686.660	2310231.050
116	573560.030	2310805.580
117	573529.170	2310771.040
118	573590.210	2310713.340
119	573623.170	2310748.680
120	573518.140	2310226.760

121	573515.140	2310229.630
122	573511.410	2310225.740
123	573514.410	2310222.870
124	573840.180	2310792.510
125	573791.610	2310729.830
126	573825.410	2310700.460
127	573830.080	2310697.760
128	573822.010	2310689.880
129	573823.980	2310688.190
130	573819.860	2310683.410
131	573822.430	2310681.200
132	573855.670	2310719.880
133	573866.770	2310710.330
134	573860.160	2310702.630
135	573870.970	2310692.690
136	573905.740	2310732.690
137	573526.380	2310239.660
138	573527.790	2310238.250
139	573528.180	2310238.640
140	573526.770	2310240.050
141	573661.300	2310788.250
142	573634.290	2310758.760
143	573768.490	2310635.840
144	573795.500	2310665.340
145	573535.510	2310248.920
146	573536.920	2310247.510
147	573537.310	2310247.900
148	573535.900	2310249.310
149	573832.990	2310600.720
150	573834.300	2310602.100
151	573833.900	2310602.480
152	573832.590	2310601.100
153	573537.630	2310251.040
154	573539.040	2310249.630
155	573539.430	2310250.020
156	573538.020	2310251.430
157	573825.800	2310598.070
158	573826.250	2310598.290
159	573826.030	2310598.740
160	573825.580	2310598.520
161	573548.070	2310261.460
162	573549.480	2310260.050
163	573549.870	2310260.440
164	573548.460	2310261.850
165	573816.690	2310592.190
166	573817.180	2310592.420
167	573816.370	2310594.140
168	573815.880	2310593.910
169	573565.980	2310269.360
170	573567.400	2310267.950

171	573567.790	2310268.340
172	573566.370	2310269.750
173	573843.160	2310591.170
174	573844.470	2310592.550
175	573844.070	2310592.930
176	573842.760	2310591.550
177	573556.600	2310269.980
178	573558.000	2310268.550
179	573558.390	2310268.930
180	573556.990	2310270.360
181	573806.360	2310587.210
182	573806.720	2310587.610
183	573805.310	2310588.880
184	573804.950	2310588.480
185	573565.410	2310278.810
186	573566.840	2310277.410
187	573567.220	2310277.800
188	573565.790	2310279.200
189	573851.210	2310583.610
190	573852.500	2310585.000
191	573852.100	2310585.370
192	573850.810	2310583.980
193	573576.570	2310290.060
194	573577.980	2310288.650
195	573578.370	2310289.040
196	573576.960	2310290.450
197	573800.530	2310580.660
198	573800.890	2310581.070
199	573799.460	2310582.320
200	573799.100	2310581.910
201	573587.100	2310300.670
202	573588.510	2310299.260
203	573588.900	2310299.650
204	573587.490	2310301.060
205	573859.210	2310576.090
206	573860.520	2310577.470
207	573860.120	2310577.850
208	573858.810	2310576.470
209	573597.630	2310311.280
210	573599.040	2310309.870
211	573599.430	2310310.260
212	573598.020	2310311.670
213	573791.210	2310572.140
214	573791.520	2310572.460
215	573791.160	2310572.810
216	573790.840	2310572.470
217	573605.060	2310318.770
218	573606.470	2310317.360



219	573606.780	2310317.670
220	573605.370	2310319.080
221	573867.630	2310568.180
222	573868.940	2310569.560
223	573868.540	2310569.940
224	573867.230	2310568.560
225	573607.180	2310320.890
226	573608.590	2310319.480
227	573608.980	2310319.870
228	573607.570	2310321.280
229	573784.950	2310565.520
230	573785.290	2310565.890
231	573784.930	2310566.230
232	573784.590	2310565.860
233	573616.370	2310330.790
234	573617.780	2310329.380
235	573618.170	2310329.770
236	573616.760	2310331.180
237	573873.220	2310652.790
238	573832.800	2310613.200
239	573835.350	2310610.230
240	573876.940	2310569.850
241	573889.630	2310557.530
242	573900.440	2310570.190
243	573894.360	2310575.600
244	573925.920	2310605.570
245	573652.140	2310358.410
246	573653.560	2310357.110
247	573653.940	2310357.520
248	573652.520	2310358.830
249	573796.880	2310540.160
250	573802.780	2310546.750
251	573782.500	2310565.950
252	573779.060	2310561.900
253	573764.300	2310545.680
254	573783.600	2310525.460
255	573642.580	2310359.230
256	573643.990	2310357.820
257	573644.380	2310358.210
258	573642.970	2310359.620
259	573795.360	2310526.270
260	573796.840	2310524.930
261	573797.210	2310525.340
262	573795.730	2310526.680

263	573650.610	2310367.950
264	573652.090	2310366.610
265	573652.460	2310367.020
266	573650.980	2310368.360
267	573793.330	2310524.060
268	573794.810	2310522.720
269	573795.180	2310523.130
270	573793.700	2310524.470
271	573658.750	2310376.830
272	573660.230	2310375.490
273	573660.600	2310375.900
274	573659.120	2310377.240
275	573786.120	2310516.220
276	573787.590	2310514.860
277	573787.970	2310515.270
278	573786.500	2310516.630
279	573666.820	2310385.640
280	573668.300	2310384.300
281	573668.670	2310384.710
282	573667.190	2310386.050
283	573780.070	2310509.640
284	573781.540	2310508.280
285	573781.910	2310508.680
286	573780.440	2310510.040
287	573674.900	2310394.450
288	573676.380	2310393.110
289	573676.750	2310393.520
290	573675.270	2310394.860
291	573774.010	2310503.050
292	573775.500	2310501.710
293	573775.860	2310502.110
294	573774.380	2310503.450
295	573683.020	2310403.310
296	573684.500	2310401.970
297	573684.870	2310402.380
298	573683.390	2310403.720
299	573765.990	2310494.200
300	573767.480	2310492.860
301	573767.840	2310493.260
302	573766.360	2310494.600
303	573691.020	2310412.050
304	573692.490	2310410.690

305	573692.870	2310411.100
306	573691.400	2310412.460
307	573759.520	2310486.990
308	573761.010	2310485.650
309	573761.370	2310486.050
310	573759.890	2310487.390
311	573699.060	2310420.820
312	573700.530	2310419.460
313	573700.910	2310419.870
314	573699.440	2310421.230
315	573749.500	2310475.860
316	573750.970	2310474.500
317	573751.340	2310474.900
318	573749.870	2310476.260
319	573707.180	2310429.690
320	573708.630	2310428.310
321	573709.010	2310428.710
322	573707.560	2310430.090
323	573749.830	2310468.370
324	573751.310	2310467.020
325	573751.680	2310467.430
326	573750.200	2310468.780
327	573715.240	2310438.470
328	573716.720	2310437.130
329	573717.090	2310437.540
330	573715.610	2310438.880
331	573741.460	2310467.090
332	573742.930	2310465.730
333	573743.300	2310466.130
334	573741.830	2310467.490
335	573725.340	2310449.500
336	573726.810	2310448.140
337	573727.180	2310448.540
338	573725.710	2310449.900
339	573733.350	2310458.230
340	573734.830	2310456.890
341	573735.200	2310457.300
342	573733.720	2310458.640



